

## ОПИСАНИЕ МЕСТОПОЛОЖЕНИЯ ГРАНИЦ

### СХ-1. Зона сельскохозяйственных угодий

(наименование объекта, местоположение границ которого описано (далее - объект))

### Сведения об объекте

| №<br>п/п | Характеристики объекта  | Описание характеристик   |
|----------|---|--|
| 1        | 2   | 3  |
| 1        | Местоположение объекта  | Республика Адыгея, г. Майкоп, п. Северный  |
| 2        | Площадь объекта $\pm$ величина погрешности определения площади ( $P \pm \Delta P$ ) | 68722 $\pm$ 459 кв.м   |
| 3        | Иные характеристики объекта   | <p>Выращивание зерновых и иных сельскохозяйственных культур (Основной, предельные значения: 300-2500000); Виды разрешенного использования земельных участков - аналогичны видам разрешенного использования земельных участков с основными и условно разрешенными видами использования;</p> <p>Возведение вспомогательных объектов осуществляется только при наличии действующего разрешения на строительство основных и условно разрешенных объектов капитального строительства.</p> <p>Для всех видов объектов с основными и условно разрешенными видами использования вспомогательные виды разрешенного использования применяются в отношении объектов, технологически связанных с объектами, имеющими основной и условно разрешенный вид использования или обеспечивающих их безопасность в соответствии с нормативно-техническими документами, в том числе:</p> <ul style="list-style-type: none"> <li>- объекты, обеспечивающие общественную безопасность и безопасность объектов основных и условно разрешенных видов использования, включая противопожарную.</li> </ul> <p>(Вспомогательный); Овощеводство (Основной, предельные значения: 300-2500000); Виды разрешенного использования земельных участков - аналогичны видам разрешенного использования земельных участков с основными и условно разрешенными видами использования;</p> <p>Возведение вспомогательных объектов осуществляется только при наличии действующего разрешения на строительство основных и условно разрешенных объектов капитального строительства.</p> <p>Для всех видов объектов с основными и условно разрешенными видами использования вспомогательные виды разрешенного использования применяются в отношении объектов, технологически связанных с объектами, имеющими основной и условно разрешенный вид использования или обеспечивающих их безопасность в соответствии с нормативно-техническими документами, в том числе:</p> <ul style="list-style-type: none"> <li>- объекты, обеспечивающие общественную безопасность и безопасность объектов основных и условно разрешенных видов использования, включая противопожарную.</li> </ul> <p>(Вспомогательный); Выращивание тонирующих, лекарственных, цветочных культур (Основной, предельные значения: 300-2500000); Виды разрешенного использования земельных участков - аналогичны видам разрешенного использования земельных участков с основными и условно разрешенными видами использования;</p> |

**ОПИСАНИЕ МЕСТОПОЛОЖЕНИЯ ГРАНИЦ****СХ-1. Зона сельскохозяйственных угодий**

(наименование объекта, местоположение границ которого описано (далее - объект))

**Сведения об объекте**

| 1 | 2 | 3  |
|---|---|--|
|   |   | <p>Возведение вспомогательных объектов осуществляется только при наличии действующего разрешения на строительство основных и условно разрешенных объектов капитального строительства.</p> <p>Для всех видов объектов с основными и условно разрешенными видами использования вспомогательные виды разрешенного использования применяются в отношении объектов, технологически связанных с объектами, имеющими основной и условно разрешенный вид использования или обеспечивающих их безопасность в соответствии с нормативно-техническими документами, в том числе:</p> <ul style="list-style-type: none"> <li>- объекты, обеспечивающие общественную безопасность и безопасность объектов основных и условно разрешенных видов использования, включая противопожарную.</li> </ul> <p>(Вспомогательный); Садоводство (Основной, предельные значения: 300-2500000); Виды разрешенного использования земельных участков - аналогичны видам разрешенного использования земельных участков с основными и условно разрешенными видами использования;</p> <p>Возведение вспомогательных объектов осуществляется только при наличии действующего разрешения на строительство основных и условно разрешенных объектов капитального строительства.</p> <p>Для всех видов объектов с основными и условно разрешенными видами использования вспомогательные виды разрешенного использования применяются в отношении объектов, технологически связанных с объектами, имеющими основной и условно разрешенный вид использования или обеспечивающих их безопасность в соответствии с нормативно-техническими документами, в том числе:</p> <ul style="list-style-type: none"> <li>- объекты, обеспечивающие общественную безопасность и безопасность объектов основных и условно разрешенных видов использования, включая противопожарную.</li> </ul> <p>(Вспомогательный); Выращивание льна и конопли (Основной, предельные значения: 300-2500000); Виды разрешенного использования земельных участков - аналогичны видам разрешенного использования земельных участков с основными и условно разрешенными видами использования;</p> <p>Возведение вспомогательных объектов осуществляется только при наличии действующего разрешения на строительство основных и условно разрешенных объектов капитального строительства.</p> <p>Для всех видов объектов с основными и условно разрешенными видами использования вспомогательные виды разрешенного использования применяются в отношении объектов, технологически связанных с объектами, имеющими основной и условно разрешенный вид использования или обеспечивающих их безопасность в соответствии с нормативно-техническими документами, в том числе:</p> <ul style="list-style-type: none"> <li>- объекты, обеспечивающие общественную безопасность и безопасность объектов основных и условно разрешенных</li> </ul> |

## ОПИСАНИЕ МЕСТОПОЛОЖЕНИЯ ГРАНИЦ

## СХ-1. Зона сельскохозяйственных угодий

(наименование объекта, местоположение границ которого описано (далее - объект))

## Сведения об объекте

| 1 | 2 | 3  |
|---|---|--|
|   |   | <p>видов использования, включая противопожарную. (Вспомогательный); Скотоводство (Основной, предельные значения: 300-2500000); Виды разрешенного использования земельных участков - аналогичны видам разрешенного использования земельных участков с основными и условно разрешенными видами использования;</p> <p>Возведение вспомогательных объектов осуществляется только при наличии действующего разрешения на строительство основных и условно разрешенных объектов капитального строительства.</p> <p>Для всех видов объектов с основными и условно разрешенными видами использования вспомогательные виды разрешенного использования применяются в отношении объектов, технологически связанных с объектами, имеющими основной и условно разрешенный вид использования или обеспечивающих их безопасность в соответствии с нормативно-техническими документами, в том числе:</p> <ul style="list-style-type: none"> <li>- объекты, обеспечивающие общественную безопасность и безопасность объектов основных и условно разрешенных видов использования, включая противопожарную.</li> </ul> <p>(Вспомогательный); Коммунальное обслуживание (Условно-разрешенный, предельные значения: 1-10000); Виды разрешенного использования земельных участков - аналогичны видам разрешенного использования земельных участков с основными и условно разрешенными видами использования;</p> <p>Возведение вспомогательных объектов осуществляется только при наличии действующего разрешения на строительство основных и условно разрешенных объектов капитального строительства.</p> <p>Для всех видов объектов с основными и условно разрешенными видами использования вспомогательные виды разрешенного использования применяются в отношении объектов, технологически связанных с объектами, имеющими основной и условно разрешенный вид использования или обеспечивающих их безопасность в соответствии с нормативно-техническими документами, в том числе:</p> <ul style="list-style-type: none"> <li>- объекты, обеспечивающие общественную безопасность и безопасность объектов основных и условно разрешенных видов использования, включая противопожарную.</li> </ul> <p>(Вспомогательный)</p> |

## ОПИСАНИЕ МЕСТОПОЛОЖЕНИЯ ГРАНИЦ

## СХ-1. Зона сельскохозяйственных угодий

(наименование объекта, местоположение границ которого описано (далее – объект))

## Сведения о местоположении границ объекта

## 1. Система координат МСК-23, зона 2

## 2. Сведения о характерных точках границ объекта

| Обозначение<br>характерных<br>точек границ | Координаты, м |            | Метод<br>определения<br>координат<br>характерной<br>точки | Средняя<br>квадратическая<br>погрешность<br>положения<br>характерной<br>точки (M <sub>t</sub> ), м | Описание<br>обозначения<br>точки на<br>местности (при<br>наличии) |
|--|---------------|------------|---|--|---|
|  | X             | Y          |   |  |   |
| 1  | 2             | 3          | 4   | 5  | 6   |
| 1  | 437809,32     | 2230418,37 | Аналитический<br>метод                                    | 0,50   | —   |
| 2  | 437833,85     | 2230429,44 | Аналитический<br>метод                                    | 0,50   | —   |
| 3  | 437894,02     | 2230500,17 | Аналитический<br>метод                                    | 0,50   | —   |
| 4  | 437906,17     | 2230514,45 | Аналитический<br>метод                                    | 0,50   | —   |
| 5  | 437905,94     | 2230514,54 | Аналитический<br>метод                                    | 0,50   | —   |
| 6  | 437803,12     | 2230558,36 | Аналитический<br>метод                                    | 0,50   | —   |
| 7  | 437738,48     | 2230581,59 | Аналитический<br>метод                                    | 0,50   | —   |
| 8  | 437612,42     | 2230634,73 | Аналитический<br>метод                                    | 0,50   | —   |
| 9  | 437608,45     | 2230635,26 | Аналитический<br>метод                                    | 0,50   | —   |
| 10   | 437586,05     | 2230622,25 | Аналитический<br>метод                                    | 0,50   | —   |
| 11   | 437575,37     | 2230581,82 | Аналитический<br>метод                                    | 0,50   | —   |
| 12   | 437551,75     | 2230568,12 | Аналитический<br>метод                                    | 0,50   | —   |
| 13   | 437524,25     | 2230570,25 | Аналитический<br>метод                                    | 0,50   | —   |
| 14   | 437495,59     | 2230594,40 | Аналитический<br>метод                                    | 0,50   | —   |
| 15   | 437477,97     | 2230624,61 | Аналитический<br>метод                                    | 0,50   | —   |
| 16   | 437476,65     | 2230661,61 | Аналитический<br>метод                                    | 0,50   | —   |
| 17   | 437487,90     | 2230706,74 | Аналитический<br>метод                                    | 0,50   | —   |
| 18   | 437476,23     | 2230734,60 | Аналитический<br>метод                                    | 0,50   | —   |
| 19   | 437417,68     | 2230697,80 | Аналитический<br>метод                                    | 0,50   | —   |
| 20   | 437421,50     | 2230688,92 | Аналитический<br>метод                                    | 0,50   | —   |

## ОПИСАНИЕ МЕСТОПОЛОЖЕНИЯ ГРАНИЦ

## СХ-1. Зона сельскохозяйственных угодий

(наименование объекта, местоположение границ которого описано (далее – объект))

## Сведения о местоположении границ объекта

| 1  | 2         | 3          | 4                   | 5    | 6 |
|----|-----------|------------|---------------------|------|---|
| 21 | 437421,68 | 2230688,46 | Аналитический метод | 0,50 | — |
| 22 | 437442,84 | 2230630,55 | Аналитический метод | 0,50 | — |
| 23 | 437460,96 | 2230586,91 | Аналитический метод | 0,50 | — |
| 24 | 437470,27 | 2230571,13 | Аналитический метод | 0,50 | — |
| 25 | 437478,87 | 2230561,26 | Аналитический метод | 0,50 | — |
| 26 | 437487,04 | 2230553,86 | Аналитический метод | 0,50 | — |
| 27 | 437494,98 | 2230548,16 | Аналитический метод | 0,50 | — |
| 28 | 437504,61 | 2230543,34 | Аналитический метод | 0,50 | — |
| 29 | 437517,83 | 2230538,05 | Аналитический метод | 0,50 | — |
| 30 | 437553,32 | 2230527,60 | Аналитический метод | 0,50 | — |
| 31 | 437637,25 | 2230505,57 | Аналитический метод | 0,50 | — |
| 32 | 437674,14 | 2230495,79 | Аналитический метод | 0,50 | — |
| 33 | 437674,68 | 2230495,63 | Аналитический метод | 0,50 | — |
| 34 | 437690,59 | 2230490,32 | Аналитический метод | 0,50 | — |
| 35 | 437691,42 | 2230490,00 | Аналитический метод | 0,50 | — |
| 36 | 437707,06 | 2230483,02 | Аналитический метод | 0,50 | — |
| 37 | 437707,68 | 2230482,71 | Аналитический метод | 0,50 | — |
| 38 | 437724,15 | 2230473,78 | Аналитический метод | 0,50 | — |
| 39 | 437724,48 | 2230473,59 | Аналитический метод | 0,50 | — |
| 40 | 437760,50 | 2230452,09 | Аналитический метод | 0,50 | — |
| 41 | 437760,81 | 2230451,90 | Аналитический метод | 0,50 | — |
| 42 | 437787,34 | 2230434,58 | Аналитический метод | 0,50 | — |
| 43 | 437787,94 | 2230434,19 | Аналитический метод | 0,50 | — |
| 1  | 437809,32 | 2230418,37 | Аналитический метод | 0,50 | — |

## ОПИСАНИЕ МЕСТОПОЛОЖЕНИЯ ГРАНИЦ

## СХ-1. Зона сельскохозяйственных угодий

(наименование объекта, местоположение границ которого описано (далее – объект))

## Сведения о местоположении границ объекта

| 1  | 2         | 3          | 4                   | 5    | 6 |
|----|-----------|------------|---------------------|------|---|
| 44 | 436924,31 | 2230797,33 | Аналитический метод | 0,50 | — |
| 45 | 436920,79 | 2230866,81 | Аналитический метод | 0,50 | — |
| 46 | 436949,76 | 2230900,64 | Аналитический метод | 0,50 | — |
| 47 | 436933,36 | 2230917,46 | Аналитический метод | 0,50 | — |
| 48 | 436903,63 | 2230939,66 | Аналитический метод | 0,50 | — |
| 49 | 436846,06 | 2230955,21 | Аналитический метод | 0,50 | — |
| 50 | 436814,69 | 2230960,69 | Аналитический метод | 0,50 | — |
| 51 | 436781,83 | 2230953,69 | Аналитический метод | 0,50 | — |
| 52 | 436744,46 | 2230936,00 | Аналитический метод | 0,50 | — |
| 53 | 436685,34 | 2230887,72 | Аналитический метод | 0,50 | — |
| 54 | 436798,27 | 2230845,00 | Аналитический метод | 0,50 | — |
| 55 | 436828,48 | 2230833,62 | Аналитический метод | 0,50 | — |
| 56 | 436904,76 | 2230804,73 | Аналитический метод | 0,50 | — |
| 44 | 436924,31 | 2230797,33 | Аналитический метод | 0,50 | — |

## 3. Сведения о характерных точках части (частей) границы объекта

| Обозначение<br>характерных<br>точек части<br>границы | Координаты, м |   | Метод<br>определения<br>координат<br>характерной<br>точки | Средняя<br>квадратическая<br>погрешность<br>положения<br>характерной<br>точки (M <sub>t</sub> ), м | Описание<br>обозначения<br>точки на<br>местности (при<br>наличии) |
|--|---------------|---|---|--|---|
|  | X             | Y |   |  |   |
| 1  | 2             | 3 | 4   | 5  | 6   |
| Часть №  |               |   |   |  |   |
|  |               |   |   |  |   |
|  |               |   |   |  |   |

## ОПИСАНИЕ МЕСТОПОЛОЖЕНИЯ ГРАНИЦ

## СХ-1. Зона сельскохозяйственных угодий

(наименование объекта, местоположение границ которого описано (далее – объект)

## Сведения о местоположении измененных (уточненных) границ объекта

## 1. Система координат МСК-23, зона 2

## 2. Сведения о характерных точках границ объекта

| Обозначение<br>характерных точек<br>границ | Существующие<br>координаты, м |   | Измененные<br>(уточненные)<br>координаты, м |   | Метод<br>определения<br>координат<br>характерной<br>точки | Средняя<br>квадратическая<br>погрешность<br>положения<br>характерной<br>точки ( $M_t$ ), м | Описание<br>обозначения<br>точки на<br>местности<br>(при<br>наличии) |
|--|-------------------------------|---|---|---|---|--|--|
|  | X                             | Y | X   | Y |   |  |  |
| 1  | 2                             | 3 | 4   | 5 | 6   | 7  | 8  |
| —  | —                             | — | —   | — | —   | —  | —  |

## 3. Сведения о характерных точках части (частей) границы объекта

Часть №

| Обозначение<br>характерных точек<br>границ | Существующие<br>координаты, м |   | Измененные<br>(уточненные)<br>координаты, м |   | Метод<br>определения<br>координат<br>характерной<br>точки | Средняя<br>квадратическая<br>погрешность<br>положения<br>характерной<br>точки ( $M_t$ ), м | Описание<br>обозначения<br>точки на<br>местности<br>(при<br>наличии) |
|--|-------------------------------|---|---|---|---|--|--|
|  | X                             | Y | X   | Y |   |  |  |
| 1  | 2                             | 3 | 4   | 5 | 6   | 7  | 8  |
| —  | —                             | — | —   | — | —   | —  | —  |

**ОПИСАНИЕ МЕСТОПОЛОЖЕНИЯ ГРАНИЦ****СХ-1. Зона сельскохозяйственных угодий**

(наименование объекта)

| Прохождение границы |          | Описание прохождения границы   |
|---------------------|----------|--------------------------------|
| от точки            | до точки |                                |
| 1                   | 2        | 3                              |
| 1                   | 2        | По границам земельных участков |
| 2                   | 3        | По границам земельных участков |
| 3                   | 4        | По границам земельных участков |
| 4                   | 5        | По границам земельных участков |
| 5                   | 6        | По границам земельных участков |
| 6                   | 7        | По границам земельных участков |
| 7                   | 8        | По границам земельных участков |
| 8                   | 9        | По границам земельных участков |
| 9                   | 10       | По границам земельных участков |
| 10                  | 11       | По границам земельных участков |
| 11                  | 12       | По границам земельных участков |
| 12                  | 13       | По границам земельных участков |
| 13                  | 14       | По границам земельных участков |
| 14                  | 15       | По границам земельных участков |
| 15                  | 16       | По границам земельных участков |
| 16                  | 17       | По границам земельных участков |
| 17                  | 18       | По границам земельных участков |
| 18                  | 19       | По границам земельных участков |
| 19                  | 20       | По границам земельных участков |
| 20                  | 21       | По границам земельных участков |
| 21                  | 22       | По границам земельных участков |
| 22                  | 23       | По границам земельных участков |
| 23                  | 24       | По границам земельных участков |
| 24                  | 25       | По границам земельных участков |
| 25                  | 26       | По границам земельных участков |
| 26                  | 27       | По границам земельных участков |
| 27                  | 28       | По границам земельных участков |
| 28                  | 29       | По границам земельных участков |
| 29                  | 30       | По границам земельных участков |
| 30                  | 31       | По границам земельных участков |
| 31                  | 32       | По границам земельных участков |
| 32                  | 33       | По границам земельных участков |
| 33                  | 34       | По границам земельных участков |
| 34                  | 35       | По границам земельных участков |
| 35                  | 36       | По границам земельных участков |
| 36                  | 37       | По границам земельных участков |
| 37                  | 38       | По границам земельных участков |
| 38                  | 39       | По границам земельных участков |
| 39                  | 40       | По границам земельных участков |
| 40                  | 41       | По границам земельных участков |
| 41                  | 42       | По границам земельных участков |
| 42                  | 43       | По границам земельных участков |
| 43                  | 1        | По границам земельных участков |
| 44                  | 45       | По границам земельных участков |
| 45                  | 46       | По границам земельных участков |
| 46                  | 47       | По границам земельных участков |
| 47                  | 48       | По границам земельных участков |
| 48                  | 49       | По границам земельных участков |
| 49                  | 50       | По границам земельных участков |
| 50                  | 51       | По границам земельных участков |
| 51                  | 52       | По границам земельных участков |
| 52                  | 53       | По границам земельных участков |



**ОПИСАНИЕ МЕСТОПОЛОЖЕНИЯ ГРАНИЦ****СХ-1. Зона сельскохозяйственных угодий**

(наименование объекта)

| <b>1</b> | <b>2</b> | <b>3</b>                       |
|----------|----------|--------------------------------|
| 53       | 54       | По границам земельных участков |
| 54       | 55       | По границам земельных участков |
| 55       | 56       | По границам земельных участков |
| 56       | 44       | По границам земельных участков |

**ОПИСАНИЕ МЕСТОПОЛОЖЕНИЯ ГРАНИЦ****СХ-1. Зона сельскохозяйственных угодий**

(наименование объекта, местоположение границ которого описано (далее – объект))

**План границ объекта****Масштаб 1: 17695**

Используемые условные знаки и обозначения приведены на отдельной странице в конце раздела.






Подпись \_\_\_\_\_ Рыбова В. П. Дата 15 декабря 2022 г.

Место для оттиска печати (при наличии) лица, составившего описание местоположения границ объекта

**ОПИСАНИЕ МЕСТОПОЛОЖЕНИЯ ГРАНИЦ****СХ-1. Зона сельскохозяйственных угодий**

(наименование объекта, местоположение границ которого описано (далее – объект))

**План границ объекта****Используемые условные знаки и обозначения:**

-  – граница объекта,
-  – установленная граница муниципального образования,
-  – установленная граница населенного пункта,
-  – граница земельного участка,
-  – характерная точка объекта.